

Estratto di P.T.P.R. - fonte geoportale regionale








**COMUNE DI RIETI**  
 PROVINCIA DI RIETI

TAV.  
**3**

**PIANO QUADRO DELLA ZONA C - SOTTOZONA C2 - COMPRESORIO 3 "NORD STAZIONE FS"**  
 Estratto P.T.P.R.



Sc. 1:1000  
 IL FUNZIONARIO TECNICO  
 Arch. Emanuele Grillo

-  Porzioni di territorio urbanizzate
-  Territorio urbanizzato
-  Fascia di rispetto Fosso "Il Rio"
-  Fascia di rispetto centri storici
-  Fascia di rispetto punti archeologici
-  Perimetro zona C2 - comprensorio 3