




Sub Compartorio	Superficie territoriale	Superficie utile lorda insediabile	Superficie da cedere Mq 4,28 x 1 mq SUL At. 31 N.T.A. (0,60.14x4,28)	Abitanti
B	296.173,00	32.610,96	139.574,90	652,22 (0,32.610,96/2,25)

PIANO QUADRO DELLA ZONA C - SOTTOZONA C2 - COMPENSORIO 3 "NORD STAZIONE FS"

Perimetro sub-comprensori A) e B) con individuazione aree da cedere



Sc. 1:1000
 IL FUNZIONARIO TECNICO
 Arch. Emanuele Grillo

-  sub-comprensorio A) - Nuclei edificati 185.607 mq
-  sub-comprensorio B) - Zone di sviluppo 296.173 mq
-  aree da cedere 139.574,90 mq